



COMUNE DI ALSERIO

Provincia di Como


C. T. C.

CARTA TECNICA COMUNALE

TAVOLA N°

3

Scala 1:2.000

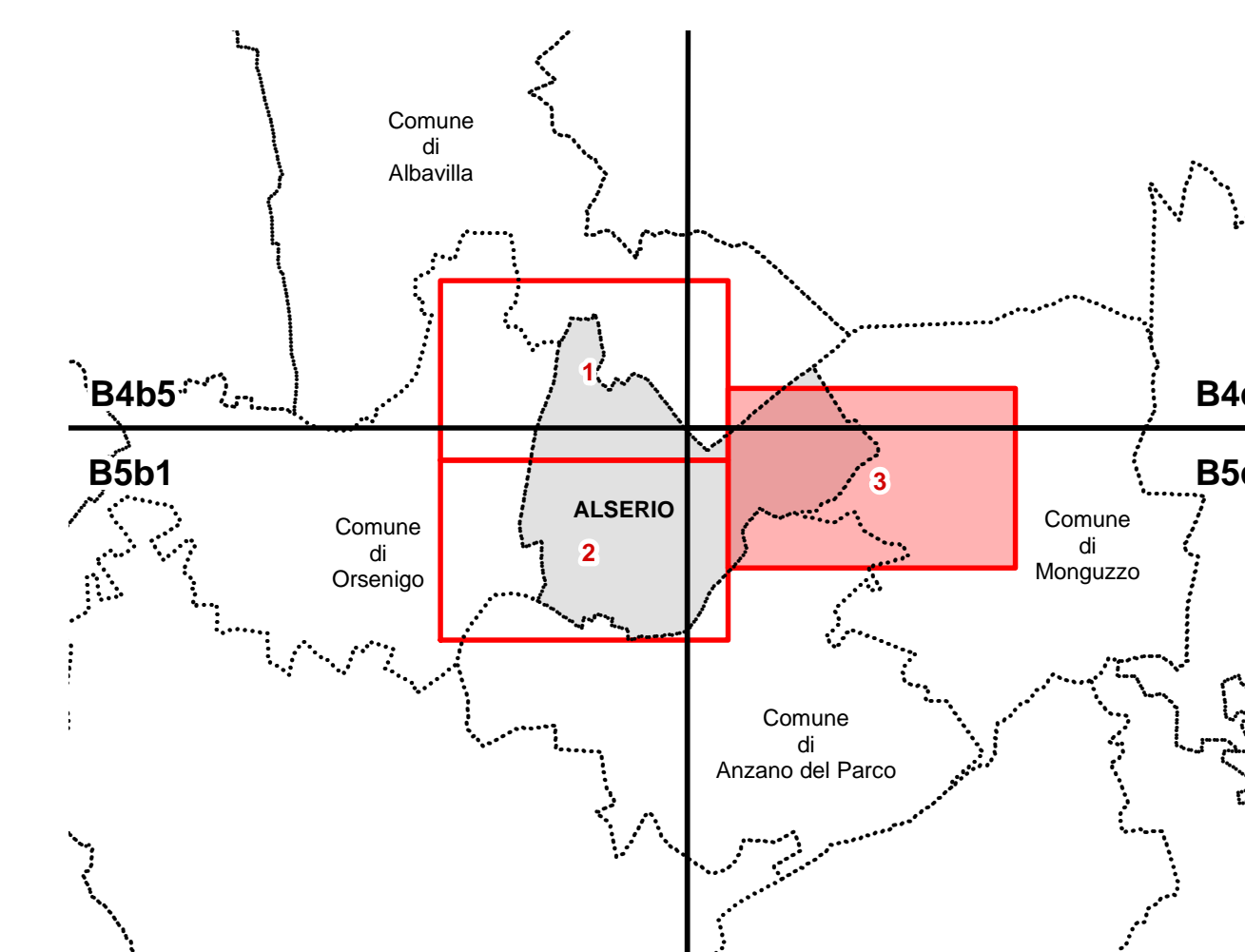


situazione al:
12 marzo 2008 (data del volo)

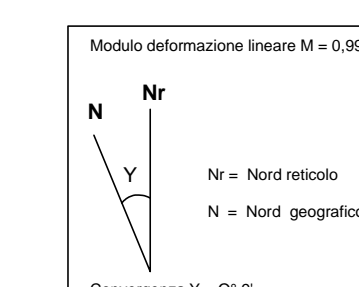
COORDINATE DI RIFERIMENTO AI VERTICI DEL FOGLIO

SISTEMA RIF.	A (E:N)	B (E:N)	C (E:N)	D (E:N)
UTM - WSG84	516200.00 ; 5069200.00	517800.00 ; 5069200.00	517800.00 ; 5070200.00	516200.00 ; 5070200.00

QUADRO D'UNIONE E INQUADRAMENTO CTR 1:10.000

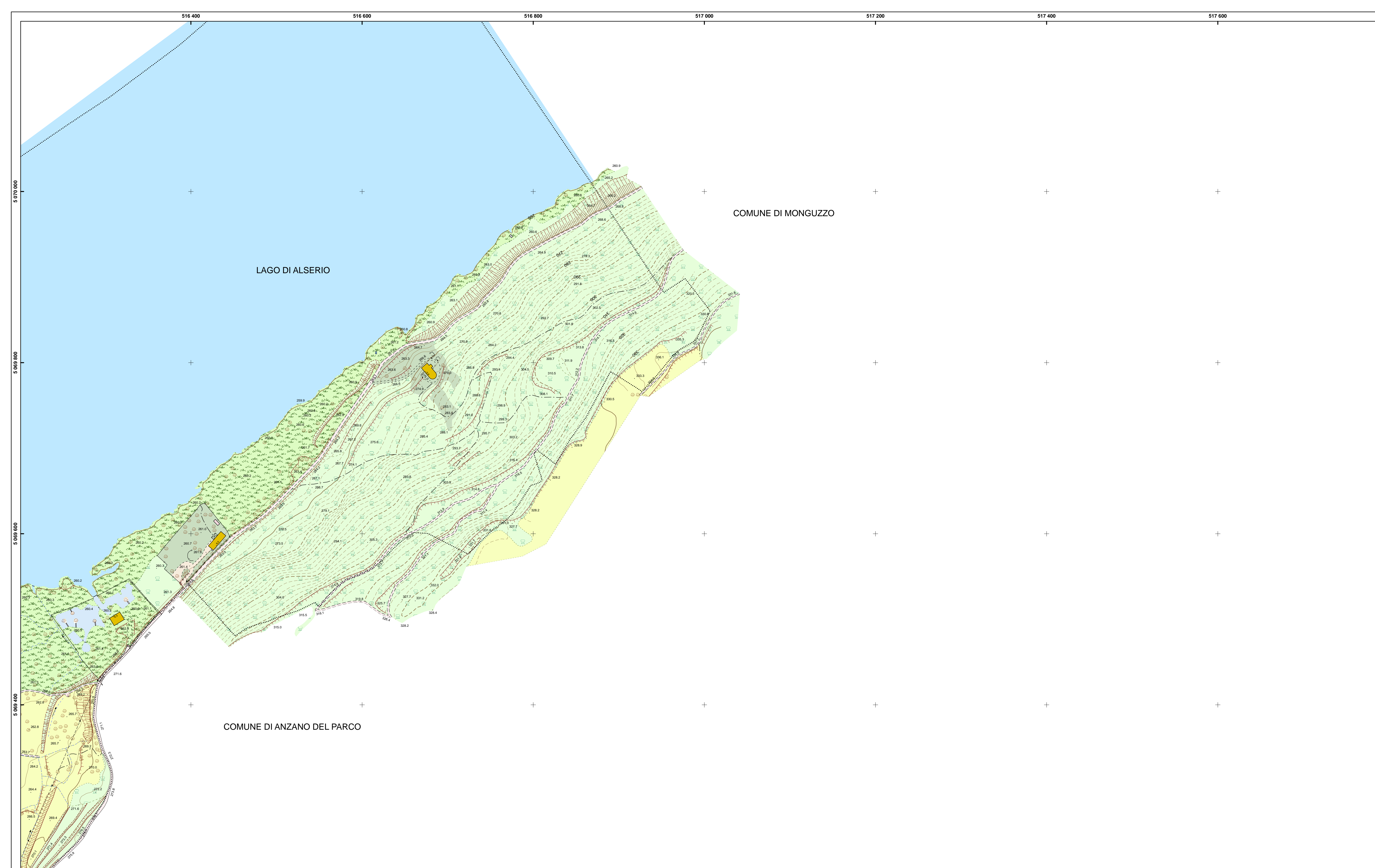


- Limiti amministrativi comunali
- Foglio CTR 1:10.000
- C.T.C. 1:2.000
- Area cartografata in scala 1:2.000



Esecuzione:

 S.C.M. s.p.a.
 20133 Milano - Via A. Vallinotti, 2
 Tel. 02/2367666 info@scmgeo.it
 www.scmgeo.it



COMUNICAZIONI FERROVIARIE Casello Binario di ferrovia Binario in costruzione Passaggio a livello senza - con sbalzo Binario in disarmo Binario scartamento ridotto - tramviario VIABILITA' Autostrada, superstrada Casello aut. Campestre Sentiero Pista ciclabile Vialetto Piazza, sagrato Parcheggio Ponte pedonale, passerella Strada ordinaria con area di sosta laterale Ponte stradale	LIMITI AMMINISTRATIVI Limiti di Stato Limiti di Regione Limiti di Provincia Limiti di Comune PUNTI NOTI Vertice rete IGM Vertice catastale Vertice di raffittimento	OROGRAFIA Punto di appoggio fotogrammetrico Caposaldo di livellazione geometrica IGM Caposaldo di livellazione geometrica IGM IV ordine o altre livellazioni Punto quotato fotogrammetrico Punto quotato ipografico Curve di livello dirette e secondarie certe Curve di livello dirette e secondarie incerte Curve di livello ausiliarie Terrapieno, argine, scarpata	IDROGRAFIA Corso d'acqua, in sede normale - Corso d'acqua in sottopasso Corso d'acqua, in sede pensile - Cascata, rapida Piscina - Vasca generica - Fontana Lago a rive costanti - Palude o stagno permanente Spiaggia, arenile, dune VEGETAZIONE Aiuola Giardino non qualificato	Verde urbano non qualificato Cortile, ala, corte Prato, erbaio, marcia Orto Cespugliato Albero - Filari di alberi Colture agricole Incerto Vigneto Frutteto	Bosco betulla Bosco quercia Bosco nocciolo Bosco acero Bosco castagno Bosco tiglio Bosco faggio Bosco pioppo Bosco abete rosso Bosco pino silvestre Bosco larice Bosco robinia Bosco pino nero Bosco misto EDIFICI E COSTRUZIONI Edificio residenziale con aggetto ed altezza alla gronda Edificio pubblico - Amministrativo - Socio assistenziale	Sede Provinciale Ufficio postale Stazione ferroviaria Edificio telecomunicazioni Sede Regionale Ospedale Municipio Tribunale Forze dell'ordine Edificio scolastico	Edificio di culto ed annessi Edificio industriale Edificio commerciale Supermercato-Ipermercato Edificio rurale Stalla, fienile Impianti speciali Edificio diroto Edificio in costruzione	Edificio terziario - Turistico alberghiero Chiosco edicola - Tendone pressurizzato Box, rimessa in superficie - Interrato Area urbana in trasformazione Area impianti tecnologici Scale - Rampa Gazebbo Tettoia, ingresso - Baracca Portico, sottopasso - Loggiato	Sito, serbatoio Cabina di trasformazione Serra Campo sportivo Cimitero Impianto di depurazione Opere portuali, banchina, pontile, molo Acquedotto in superficie - Interrato Acquedotto sopravelato - Condotta forata	Misanodotto, oleodotto di superficie - Interrato Muro di sostegno - Muro divisorio Cancellata - Rete metallica Muro a secco - Siepe Elettrdotto su pali singoli e accoppiati Elettrdotto su tralicci Elipporto Campiaggio Antenna telecomunicazioni Monumento
--	---	--	---	--	---	---	---	--	--	--